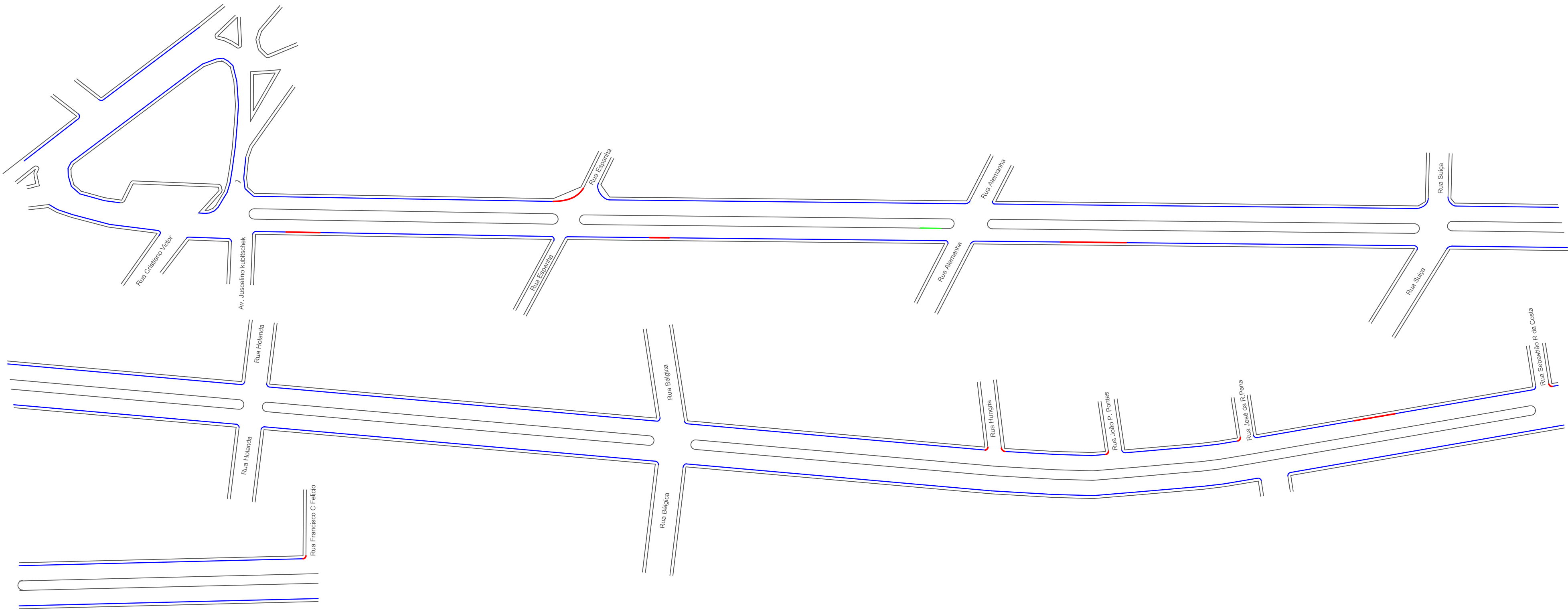
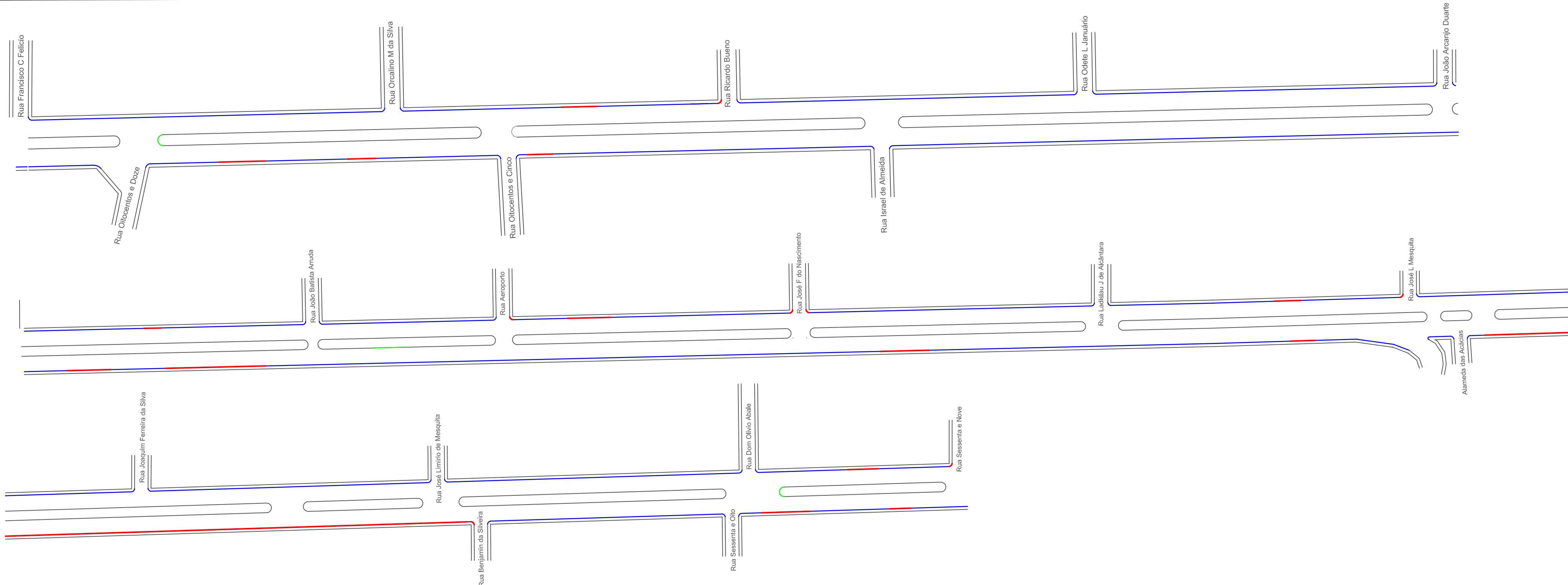


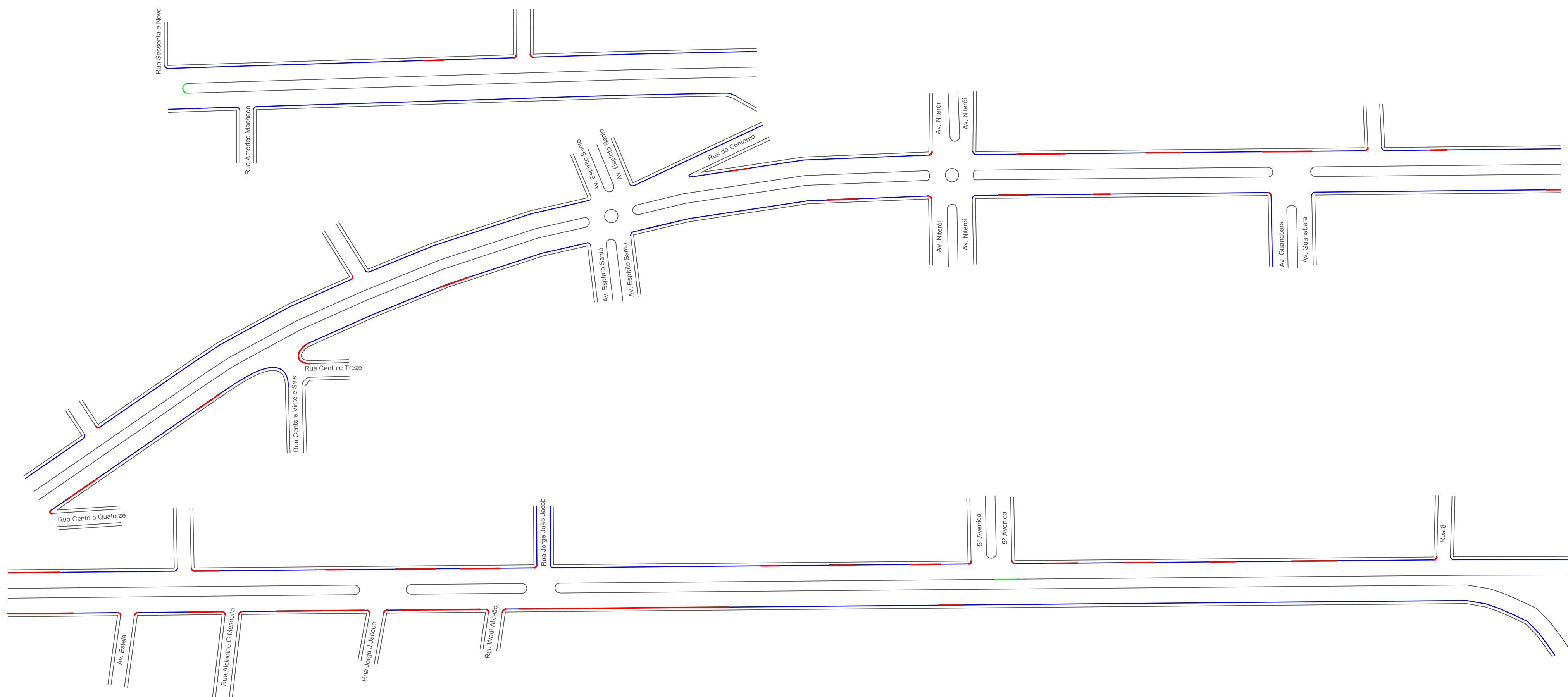
FRENTE DE OBRA :TRECHO I



FRENTE DE OBRA :TRECHO II



FRENTE DE OBRA :TRECHO III



FRENTE DE OBRA : AV. DR. LAMARTINE TRECHO I,TRECHO II E TRECHO III

TABELA DE RUAS (APENAS SARJETA)		
RUAS	COMPRIMENTO TRECHO CURVO (METROS)	COMPRIMENTO TRECHO RETO (METROS)
ALAMEDA DAS ACACIAS	486	7.847
TOTAL	486	7.847

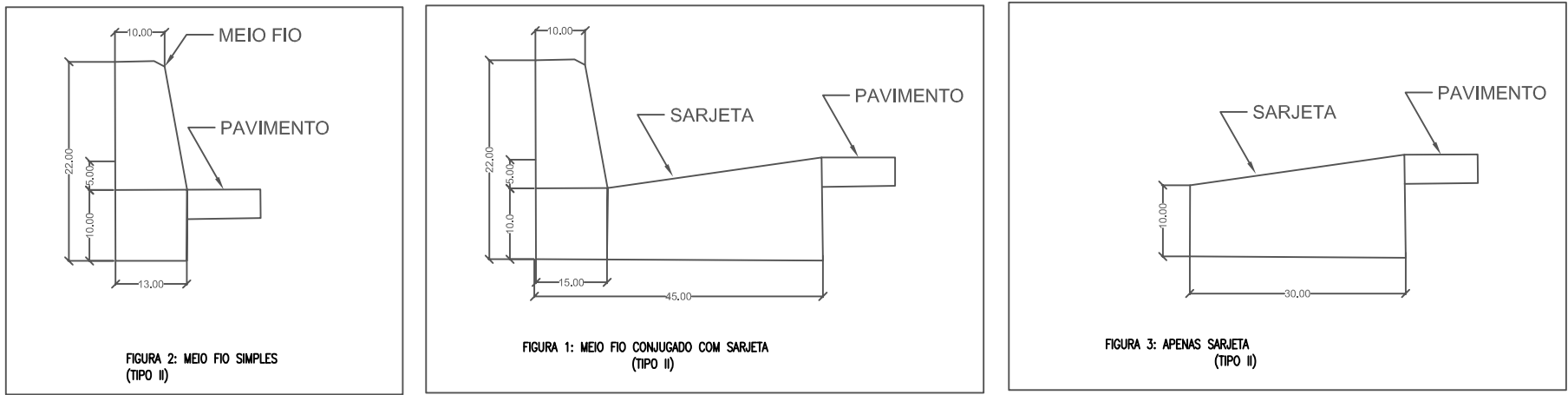
TABELA DE RUAS (SARJETAE MEIO FIO)		
RUAS	COMPRIMENTO TRECHO CURVO (METROS)	COMPRIMENTO TRECHO RETO (METROS)
Avenida Dr. Lamartine Pinto de Avelar	311	1.033
TOTAL	311	1.033,0000

TABELA DE RUAS(APENAS MEIO FIO)		
RUAS	COMPRIMENTO TRECHO CURVO (METROS)	COMPRIMENTO TRECHO RETO (METROS)
Avenida Dr. Lamartine Pinto de Avelar	17	9
TOTAL	17	9

	SARJETA A SER EXECUTADA
	MEIO-FIO E SARJETA A SEREM EXECUTADOS
	MEIO-FIO A SER EXECUTADO



QUADRO DE ÁREAS SARJETA / MEIO FIO			
LOTE IV AV. DR. LAMARTINE P. DE AVELAR	TRECHO I	TRECHO II	TRECHO III
MEIO FIO COM SARJETA TRECHO RETO (m)	352,25	341,40	339,35
MEIO FIO COM SARJETA TRECHO CURVO (m)	106,10	102,80	102,10
SARJETA TRECHO RETO (m)	2.675,83	2.593,44	2.577,73
SARJETA TRECHO CURVO (m)	165,72	160,63	159,65
MEIO FIO TRECHO RETO (m)	3,00	3,00	3,00
MEIO FIO TRECHO CURVO (m)	6,00	6,00	5,00



Escala: 1:2000



PROJETO DE RECAPEAMENTO ASFALTICO

ENDEREÇO DA OBRA. Avenida Dr. Lamartine P. de Avelar			
PROPRIETÁRIO.			
PREFEITURA MUNICIPAL DE CATALÃO		CNPJ: 01.505.643/0001-50	
AUTOR DO PROJETO.			
ENG. FREDERICO RODRIGUES TONACO		CREA: 1019573300/D-GO	
TÉCNICO RESPONSÁVEL.			
ENG. LUIS SEVERO BRAGA GOMIDES		CREA Nº: 4969/D-GO	
DESCRIÇÃO. * PLANTA BAIXA * SEÇÃO TRANSVERSAL * PLANTA DE LOCAÇÃO		Áreas: * ÁREA TOTAL DA VIA : 69.583,36 m ² * PERIMETRO TRECHO RETO TOTAL: 8.889 M * PERIMETRO TRECHO CURVO TOTAL: 814 M * ÁREA SARJETA 2.903,10 M ²	
ESCALA: INDICADA	DATA: 22/08/2023	DESENHO. FREDERICO	REVISÃO. 23/08/2023

DRENAGEM PLUVIAL